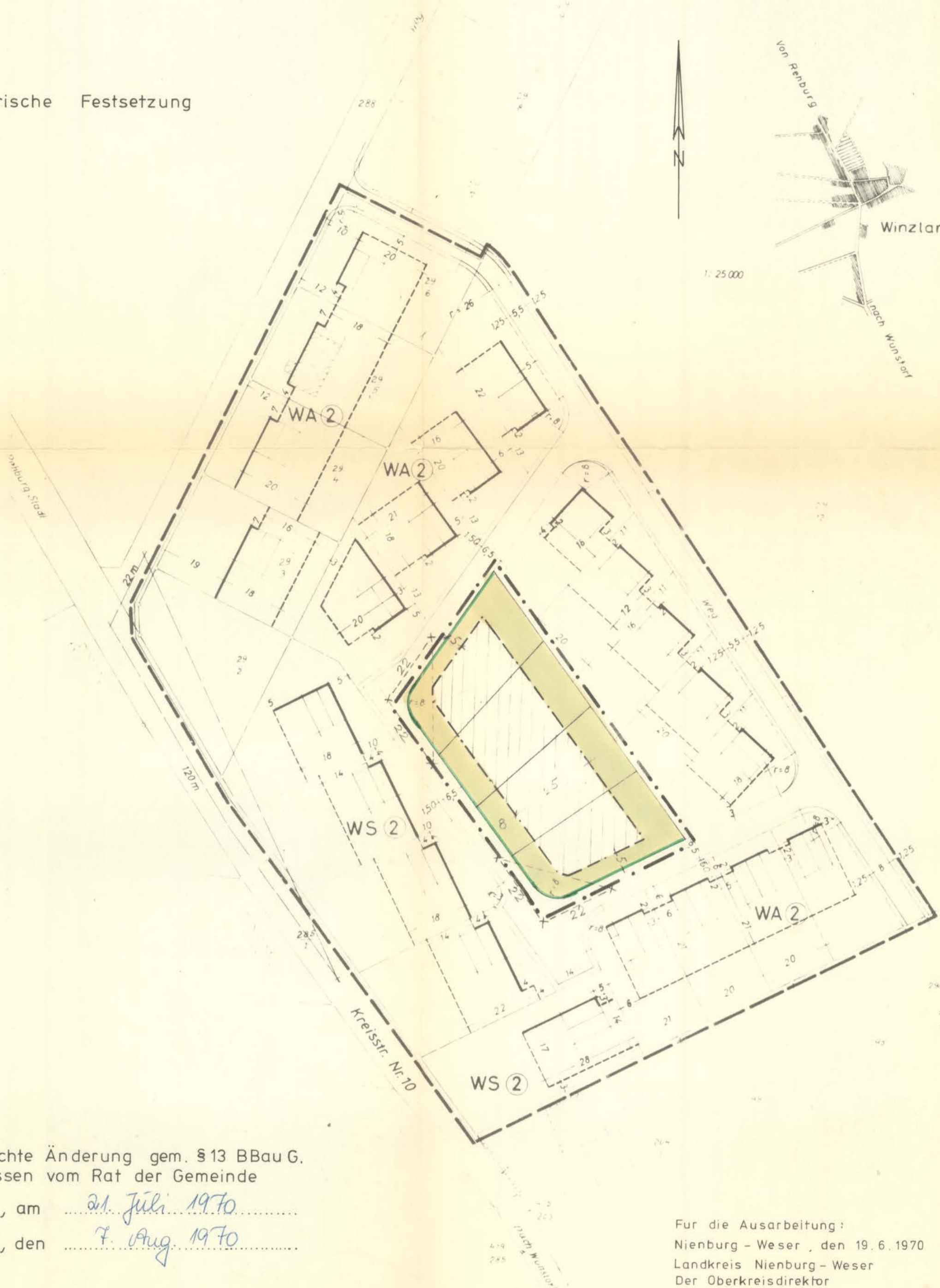



Zeichnerische Festsetzung




Planzeichenerklärung:

Plangebietsgrenze für die vereinfachte Änderung
 Straßenbegrenzungslinie
 Baugrenze



Überbaubare Grundstücksfläche
 Nicht überbaubare Grundstücksfläche
 Baugrenze



Vereinfachte Änderung des Bebauungsplanes Nr. 1

Betrifft:
 Erweiterung der bebauten Fläche und
 Umwandlung der Baulinien in Baugrenzen.
 Im übrigen gilt der vorhandene Bebauungsplan Nr. 1.

Landkreis Nienburg – Weser
 Gemeinde

Winzlar

Bebauungsplan Nr. 1

Vereinfachte Änderung

in der Flur 6

Maßst. 1:1000

Vereinfachte Änderung gem. § 13 BBauG.
 Beschlossen vom Rat der Gemeinde

Winzlar, am 21. Juli 1970

Winzlar, den 7. Aug. 1970

Für die Ausarbeitung:
 Nienburg – Weser, den 19. 6. 1970
 Landkreis Nienburg – Weser
 Der Oberkreisdirektor
 Hochbauabteilung
 I. A.

Rühmann
 Bürgermeister



Rühmann
 Gemeindedirektor